



**КОМИТЕТ ИМУЩЕСТВЕННЫХ ОТНОШЕНИЙ
АДМИНИСТРАЦИИ ПЕРМСКОГО МУНИЦИПАЛЬНОГО ОКРУГА**

РЕШЕНИЕ

о размещении объектов № 2397

Пермский край
Пермский округ

19.09.2023

Комитет имущественных отношений администрации Пермского муниципального округа разрешает Акционерному обществу «Газпром газораспределение Пермь» (ИНН 5902183841, ОГРН 2125902017723, почтовый адрес: 614000, г. Пермь, ул. Петропавловская, 43)

размещение объекта «газопровод давлением до 1.2 Мпа, для размещения которого не требуется разрешения на строительство»

на землях государственная собственность на которые не разграничена.

на срок 1 год.

Местоположение: Пермский край, Пермский муниципальный округ, д. Нестюково, ул. Ключевая, д. 6А.

Приложение: схема предполагаемых к использованию земель или части земельного участка.

Особые условия использования:

1. При размещении объекта учесть параметры ширины проезда улично-дорожной сети, во избежание сужения полосы отвода дороги.
2. Получение разрешения на производство земляных работ.

Заместитель председателя комитета



М.В. Королева

Схема предполагаемых к использованию земель или части земельного участка

Объект: Газопровод давлением до 1,2 Мпа, для размещения которого не требуется разрешения на строительство

Местоположение: расположенных по адресу: Пермский край, м.о. Пермский, д. Нестюково, ул. Ключевая, д. 6А

Площадь земель или части земельного участка, кв.м.: 851

Категория земель: земли населенных пунктов

Вид разрешенного использования: -

Описание границ смежных землепользователей:

От точки н1 до точки н4 - земельный участок с кадастровым номером 59:32:0390001:1476

От точки н4 до точки н8 - земельный участок с кадастровым номером 59:32:0390001:1475

От точки н8 до точки н13 - земли общего пользования

От точки н13 до точки н15 - земельный участок с кадастровым номером 59:32:0390001:1378

От точки н15 до точки н20 - земли общего пользования

От точки н20 до точки н25 - земельный участок с кадастровым номером 59:32:0390001:1531









От точки н25 до точки н28 - земельный участок с кадастровым номером 59:32:0390001:1532

От точки н28 до точки н29 - земли общего пользования

От точки н29 до точки н32 - земельный участок с кадастровым номером 59:32:0000000:12644

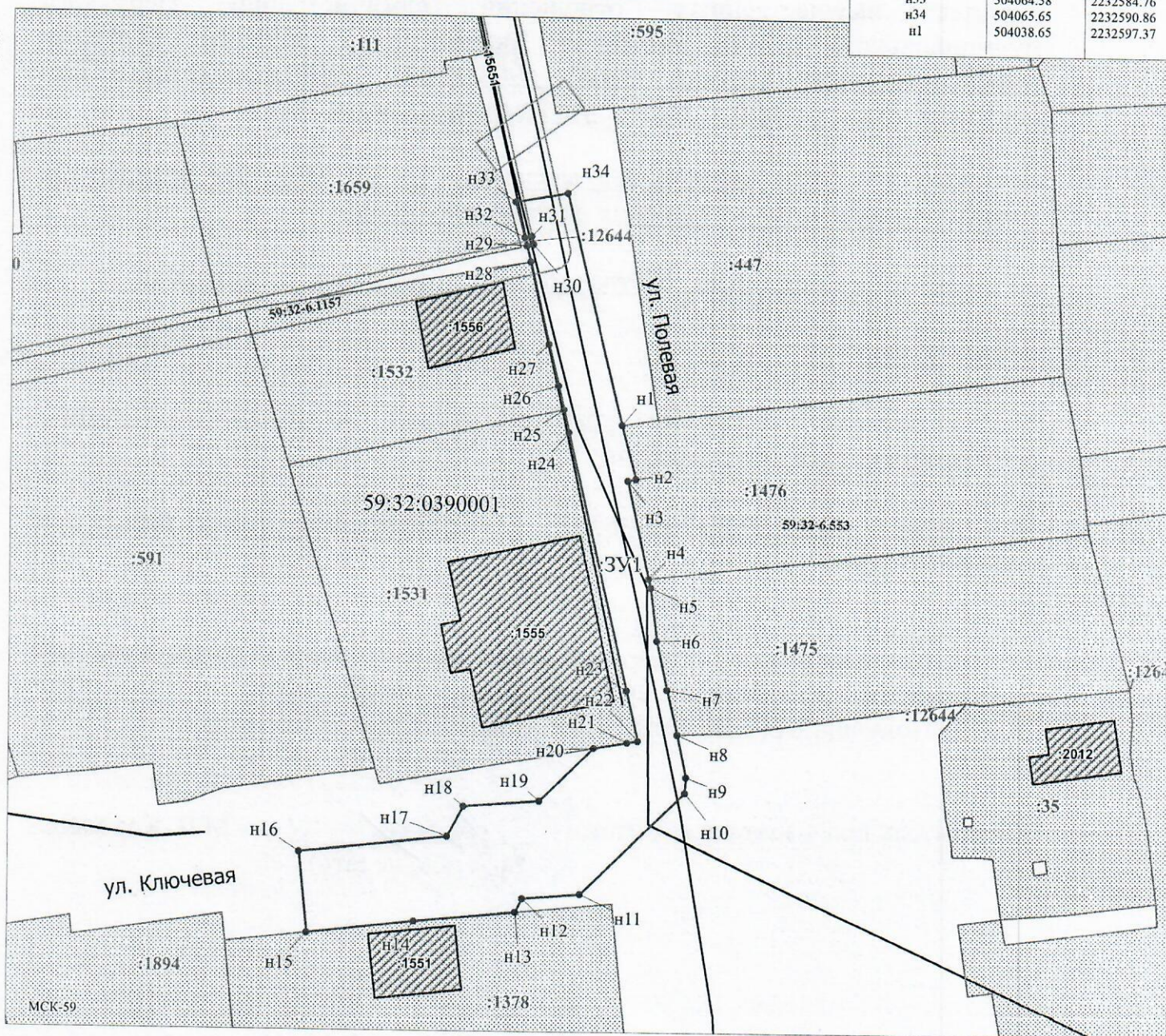
От точки н32 до точки н1 - земли общего пользования


Условные обозначения:

-  - предполагаемый участок земель, на которых планируется размещение объекта
-  :1531 - границы и номер земельного участка, сведения о которых внесены в ЕГРН
-  :1555 - границы и номер объекта капитального строительства, сведения о которых внесены в ЕГРН
-  - граница кадастрового квартала
-  59:32-6.1157 - зоны с особыми условиями использования территории, сведения о которых внесены в ЕГРН
-  :ЗУ1 - обозначение запрашиваемого земельного участка
-  н1 - характерная точка границ земель или части земельного участка
-  59:32:0390001 - номер кадастрового квартала

Каталог координат, м

№ точки границы	X	Y
н1	504038.65	2232597.37
н2	504032.38	2232599.06
н3	504032.16	2232598.10
н4	504020.72	2232600.63
н5	504019.71	2232600.85
н6	504013.57	2232601.64
н7	504007.92	2232602.85
н8	504002.68	2232604.09
н9	503997.72	2232605.16
н10	503995.91	2232605.02
н11	503984.17	2232592.89
н12	503983.64	2232586.17
н13	503981.99	2232585.35
н14	503980.82	2232573.60
н15	503979.35	2232561.24
н16	503988.77	2232560.29
н17	503990.61	2232577.40
н18	503994.13	2232579.26
н19	503994.83	2232588.08
н20	504001.01	2232594.38
н21	504001.70	2232598.27
н22	504001.92	2232599.50
н23	504007.77	2232598.15
н24	504037.77	2232591.17
н25	504040.38	2232590.58
н26	504043.18	2232589.95
н27	504048.02	2232588.83
н28	504057.61	2232586.61
н29	504059.46	2232586.12
н30	504059.64	2232586.90
н31	504060.61	2232586.67
н32	504060.42	2232585.86
н33	504064.58	2232584.76
н34	504065.65	2232590.86
н1	504038.65	2232597.37



Заявитель:  / Егошина И.В.

Масштаб 1:500

МП (подпись, расшифровка подписи)

(для юридических лиц и индивидуальных предпринимателей)